

กรมชลประทาน
กระทรวงเกษตรและสหกรณ์

แบบส่งวิทยุโทรเลข

พนักงานส่ง
พนักงานรับ
ผู้รับแบบส่ง

สถานีส่ง เขื่อนนเรศวร

เลขที่ วันที่ 5 ธันวาคม 2561 เวลา น. จำนวน คำ ส่งวันที่ เวลา น.

จำหน้า เรียงน ศป.จน. สำเนา ผจบ.ขป.3, ผปก.ขป.3, ผอน.ภาคเหนือตอนล่าง, ผคป.พิษณุโลก, ผคป.พิจิตร และ ผคป.ใน สขป.3, ผคส.2/04

FAX.642133 , ศูนย์เฉพาะกิจฯ FAX.261576

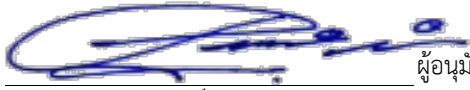
ข้อความ โครงการส่งน้ำ ขอรายงานสภาพน้ำเขื่อนนเรศวร วันที่ 4 ธันวาคม 2561 ดังนี้


เวลา	ระดับเหนือน้ำ ม.(รทก.)	ระดับท้ายน้ำ ม.(รทก.)	เปิดบานระบาย (ม./บาน)	ปริมาณน้ำผ่าน เขื่อน (ลบ.ม./วิ)	ปริมาณน้ำผ่าน ลำน้ำเดิม (โรงไฟฟ้า)	หมายเหตุ
03.00 น.	47.80	41.10	0.30 / 5	128.00	105.00	- ธรรมชาติประตู 40.20 ม. (รทก.)
06.00 น.	47.80	41.10	0.30 / 5	126.00	107.00	- ใช้ ตารางความสัมพันธ์ระหว่าง
09.00 น.	47.80	40.80	0.10 / 5	98.80	116.00	ระดับน้ำ - ปริมาณน้ำ
12.00 น.	47.70	40.85	0.10 / 5	99.70	118.00	สถานี N.27A ของปี 2561
15.00 น.	47.55	41.10	0.30 / 5	94.10	112.00	
18.00 น.	47.50	41.05	0.20 / 5	117.90	112.00	- ปิดบานเนื่องจากน้ำผ่าน
21.00 น.	47.50	40.95	0.20 / 5	109.70	114.00	โรงไฟฟ้าพลังน้ำเขื่อนนเรศวร
24.00 น.	47.50	40.95	0.20 / 5	110.70	113.00	

ปริมาณผ่านเขื่อนเฉลี่ย วันที่ 4 ธ.ค. 61 = 222.74 ลบ.ม./วินาที รวม 19.24 ล้าน ลบ.ม./วัน
 ปริมาณน้ำฝน วันที่ 4 ธ.ค. 61 = 0.00 มม.
 สภาพน้ำ วันที่ 5 ธ.ค. 61 มีดังนี้

เวลา	ระดับเหนือน้ำ ม.(รทก.)	ระดับท้ายน้ำ ม.(รทก.)	เปิดบานระบาย (ม./บาน)	ปริมาณน้ำท้าย เขื่อน (ลบ.ม./วิ)	ปริมาณน้ำผ่าน ลำน้ำเดิม (โรงไฟฟ้า)	หมายเหตุ
06.00 น.	47.50	40.90	0.20 / 5	97.70	123.00	- N.5A 0.00 ลบ.ม./วินาที - N.27A 0.00 ลบ.ม./วินาที

จึงเรียนมาเพื่อโปรดทราบ

(ลงชื่อ)  ผู้อนุมัติ
(นายสุรศักดิ์ ชัยนา)
จน.คบ.นเรศวร

(ลงชื่อ)  ผู้ส่ง
(นางสาวปานิสรา แก้วเพชร)
ตำแหน่ง นายช่างชลประทาน

ระดับน้ำประจำชั่วโมง

ฝ่ายจัดสรรน้ำ โครงการส่งน้ำและบำรุงรักษาเขื่อนนเรศวร

ประจำวัน อังคาร ที่ 4 เดือน ธันวาคม พ.ศ. 2561

เวลา (น.)	เหนือน้ำ (ม./รทก.)	ท้ายน้ำ (ม./รทก.)	เปิดบาน (ม./บาน)	ปริมาณน้ำ ผ่าน ม. ³ / วินาที	ปริมาณน้ำ ท้าย ลำน้ำเดิม (ลบ.ม.)	หมายเหตุ
01.00	47.80	41.10	0.30 / 5	109.00	124.00	- น้ำผ่านโรงไฟฟ้า
02.00	47.80	41.10	0.30 / 5	127.00	106.00	พลังน้ำเขื่อนนเรศวร
03.00	47.80	41.10	0.30 / 5	128.00	105.00	- ปริมาณน้ำผ่าน
04.00	47.80	41.10	0.30 / 5	127.00	106.00	ใช้ตารางความสัมพันธ์
05.00	47.80	41.10	0.30 / 5	127.00	106.00	ระหว่างระดับน้ำ -
06.00	47.80	41.10	0.30 / 5	126.00	107.00	ปริมาณน้ำ
07.00	47.80	41.00	0.20 / 5	119.80	107.00	สถานี N.27A
08.00	47.80	40.90	0.20 / 5	112.70	108.00	ปี 2561
09.00	47.80	40.80	0.10 / 5	98.80	116.00	
10.00	47.80	40.75	0.10 / 5	91.90	120.00	
11.00	47.75	40.80	0.10 / 5	95.80	119.00	
12.00	47.70	40.85	0.10 / 5	99.70	118.00	
13.00	47.65	40.95	0.30 / 5	108.70	115.00	
14.00	47.60	41.05	0.30 / 5	116.90	113.00	
15.00	47.55	41.10	0.30 / 5	94.10	112.00	
16.00	47.50	41.05	0.25 / 5	118.90	111.00	
17.00	47.50	41.05	0.25 / 5	117.90	112.00	
18.00	47.50	41.05	0.20 / 5	117.90	112.00	
19.00	47.50	41.00	0.15 / 5	113.80	113.00	
20.00	47.50	41.00	0.15 / 5	112.80	114.00	
21.00	47.50	40.95	0.20 / 5	109.70	114.00	
22.00	47.50	40.95	0.20 / 5	110.70	113.00	
23.00	47.50	40.95	0.20 / 5	110.70	113.00	
24.00	47.50	40.95	0.20 / 5	110.70	113.00	

หมายเหตุ - ปริมาณน้ำผ่านใช้ตารางความสัมพันธ์ระหว่างระดับน้ำ-ปริมาณน้ำสถานี N.27A ของวันที่ 23 สิงหาคม 2561

รวมปริมาณน้ำผ่านเฉลี่ย 222.74 ม.³/วินาที (ทุก 3 ชั่วโมง)

(ลงชื่อ)

(นางสาวปาณิสรา แก้วเพชร)

รวมปริมาณน้ำผ่านเฉลี่ย 19.24 ล้าน ลบ.ม./วัน

ตำแหน่ง นายช่างชลประทาน

โครงการส่งน้ำและบำรุงรักษาเขื่อนนเรศวร จ.พิษณุโลก โทร (๐๕๕)๓๖๙๐๔๐


ขอรายงานระดับน้ำเขื่อนนเรศวร ประจำวันที่ 4 เดือน ธันวาคม พ.ศ. 2561 ดังตารางข้างล่างนี้

เวลา	03:00 น.	06:00 น.	09:00 น.	12:00 น.	15:00 น.	18:00 น.	21:00 น.	24:00 น.
เหนือน้ำ	47.80	47.80	47.80	47.70	47.55	47.50	47.50	47.50
ท้ายน้ำ	41.10	41.10	40.80	40.85	41.10	41.05	40.95	40.95
เปิดบาน	0.30 / 5	0.30 / 5	0.10 / 5	0.10 / 5	0.30 / 5	0.20 / 5	0.20 / 5	0.20 / 5
ปริมาณน้ำท้ายเขื่อน (ลบ.ม./วินาที)	233.00	233.00	214.80	217.70	206.10	229.90	223.70	223.70
เวลา	ผู้ปฏิบัติงานห้องคอนโทรล							
	ลายมือชื่อ				ลายเซ็น			
08:00 - 16:00	นาย อัครรัตน์ วรรณารถ							
16:00 - 24:00	นาย บำรุงเกียรติ กุลพัฒน์							
24:00 - 08:00	นาย พลิชฐ์ เชื้อผู้ดี							

5 ธันวาคม 2561	เวลา 03:00 น.	เหนือน้ำ	47.50	ท้ายน้ำ	40.90	เปิดบาน	0.20 / 5	น้ำผ่าน	220.70	ลบ.ม./วินาที
5 ธันวาคม 2561	เวลา 06:00 น.	เหนือน้ำ	47.50	ท้ายน้ำ	40.90	เปิดบาน	0.20 / 5	น้ำผ่าน	220.70	ลบ.ม./วินาที
		PL.0 เหนือน้ำ	-	ท้ายน้ำ	-	เปิดบาน	0.00 / 3			
		PL.1 เหนือน้ำ	-	ท้ายน้ำ	-	เปิดบาน	0.00 / 1			

ปริมาณน้ำฝน วันที่ 4 ธ.ค. 61 = 0.00 มม.

ปริมาณน้ำท้ายเขื่อนเฉลี่ย 222.74 ลบ.ม./วินาที
จึงเรียนมาเพื่อโปรดทราบและดำเนินการต่อไป

()
นางสาวปานิสร่า แก้วเพชร
ตำแหน่ง นายช่างชลประทาน

โครงการส่งน้ำและบำรุงรักษาเขื่อนนเรศวร จ.พิษณุโลก โทร (๐๕๕)๓๖๙๐๔๐


ขอรายงานระดับน้ำเขื่อนนเรศวร ประจำวันที่ 4 เดือน ธันวาคม พ.ศ. 2561 ดังตารางข้างล่างนี้

เวลา	03:00 น.	06:00 น.	09:00 น.	12:00 น.	15:00 น.	18:00 น.	21:00 น.	24:00 น.
เหนือน้ำ	47.80	47.80	47.80	47.70	47.55	47.50	47.50	47.50
ท้ายน้ำ	41.10	41.10	40.80	40.85	41.10	41.05	40.95	40.95
เปิดบาน	0.30 / 5	0.30 / 5	0.10 / 5	0.10 / 5	0.30 / 5	0.20 / 5	0.20 / 5	0.20 / 5
ปริมาณน้ำท้ายเขื่อน (ลบ.ม./วินาที)	233.00	233.00	214.80	217.70	206.10	229.90	223.70	223.70
เวลา	ผู้ปฏิบัติงานห้องคอนโทรล							
	ลายมือชื่อ				ลายเซ็น			
08:00 - 16:00	นาย อัครรัตน์ วรรณารถ							
16:00 - 24:00	นาย บำรุงเกียรติ กุลพัฒน์							
24:00 - 08:00	นาย พลิชฐ์ เชื้อผู้ดี							

5 ธันวาคม 2561	เวลา 03:00 น.	เหนือน้ำ	47.50	ท้ายน้ำ	40.90	เปิดบาน	0.20 / 5	น้ำผ่าน	220.70	ลบ.ม./วินาที
5 ธันวาคม 2561	เวลา 06:00 น.	เหนือน้ำ	47.50	ท้ายน้ำ	40.90	เปิดบาน	0.20 / 5	น้ำผ่าน	220.70	ลบ.ม./วินาที
		PL.0 เหนือน้ำ	-	ท้ายน้ำ	-	เปิดบาน	0.00 / 3			
		PL.1 เหนือน้ำ	-	ท้ายน้ำ	-	เปิดบาน	0.00 / 1			

ปริมาณน้ำฝน วันที่ 4 ธ.ค. 61 = 0.00 มม.

ปริมาณน้ำท้ายเขื่อนเฉลี่ย 222.74 ลบ.ม./วินาที
จึงเรียนมาเพื่อโปรดทราบและดำเนินการต่อไป

()
นางสาวปานิสร่า แก้วเพชร
ตำแหน่ง นายช่างชลประทาน