



บันทึกข้อความ

ส่วนราชการ กรมชลประทาน สำนักบริหารจัดการน้ำและอทกวิทยา โทร. ๐ ๒๒๔๑ ๕๖๖๗

ที่ สบจ๑๑/ว๕๑/๒๕๖๑

วันที่ ๑๘ กันยายน ๒๕๖๑

เรื่อง แผนการบริหารจัดการน้ำพื้นที่ลุ่มต่ำลุ่มน้ำเจ้าพระยาปี ๒๕๖๑

๑

เรียน ผส.ขป.๓, ๕, ๑๐, ๑๑ และ ๑๒

สืบเนื่องจากนโยบายเลื่อนเวลาการปลูกข้าวนาปี ในพื้นที่ลุ่มต่ำลุ่มน้ำเจ้าพระยาให้เร็วขึ้น ซึ่งได้เริ่มดำเนินการมาตั้งแต่ปี ๒๕๖๐ ต่อเนื่องจนถึงปัจจุบัน สำหรับสภาพการเพาะปลูกข้าวพื้นที่ลุ่มต่ำลุ่มน้ำเจ้าพระยา ข้อมูล ณ วันที่ ๑๒ กันยายน ๒๕๖๑ เพาะปลูกแล้ว ๑.๕๕๖ ล้านไร่ เก็บเกี่ยวแล้ว ๑.๕๕๒ ล้านไร่ คาดว่าจะเก็บเกี่ยวแล้วเสร็จทั้งหมดภายในสิ้นเดือนกันยายน ๒๕๖๑ โดยแยกเป็น ๑) ทุ่งบางระกำ เพาะปลูกข้าว ๑.๓๘๒ ล้านไร่ เก็บเกี่ยวแล้วเสร็จทั้งหมด ๒) พื้นที่ลุ่มต่ำลุ่มน้ำเจ้าพระยาตอนล่าง ๑๒ ทุ่ง เพาะปลูกข้าว ๑.๑๖๔ ล้านไร่ เก็บเกี่ยวแล้ว ๑.๐๖๑ ล้านไร่ คงเหลือ ๐.๑๐๓ ล้านไร่ และเพื่อให้สามารถใช้พื้นที่นาข้าวที่เก็บเกี่ยวผลผลิตแล้วเป็นพื้นที่รองรับน้ำไว้ชั่วคราวจากการตัดยอดน้ำหลากและเป็นพื้นที่ปล่อยปลาให้เกษตรกรทำการประมงเป็นรายได้เสริมอีกทางหนึ่ง นั้น

ในปี ๒๕๖๑ กรมชลประทานได้กำหนดการรับน้ำเข้าพื้นที่ลุ่มต่ำ ดังนี้ พื้นที่ลุ่มต่ำลุ่มน้ำเจ้าพระยาตอนบน ทุ่งบางระกำ กำหนดรับน้ำเข้าทุ่งตั้งแต่วันที่ ๑๙ กันยายน ๒๕๖๑ และพื้นที่ลุ่มต่ำลุ่มน้ำเจ้าพระยาตอนล่าง ได้แก่ ทุ่งฝั่งซ้ายคลองชัยนาท-ป่าสัก ทุ่งเชียงราก ทุ่งท่าวุ้ง ทุ่งบางกุ่ม ทุ่งบางกุง ทุ่งบางบาล-บ้านแพน ทุ่งป่าโมก ทุ่งผักไห่ ทุ่งเจ้าเจ็ด กำหนดรับน้ำเข้าทุ่งตั้งแต่วันที่ ๒๐ กันยายน ๒๕๖๑ และทุ่งโพธิ์พระยา กำหนดรับน้ำเข้าทุ่งตั้งแต่วันที่ ๓๐ กันยายน ๒๕๖๑ สำหรับโครงการฯ พระยาบรรลือและโครงการฯ รังสิตใต้ จะเป็นการระบายน้ำผ่านทุ่ง ทั้งนี้กรมชลประทานจะระบายน้ำออกจากพื้นที่ลุ่มต่ำทั้ง ๑๓ ทุ่ง เพื่อให้เกษตรกรทำการเกษตรในรอบต่อไปให้ทันตามกำหนดเวลา

ดังนั้น เพื่อให้การบริหารจัดการน้ำพื้นที่ลุ่มต่ำลุ่มน้ำเจ้าพระยาปี ๒๕๖๑ เป็นไปด้วยความเรียบร้อย และมีประสิทธิภาพ กรมชลประทานได้ขอความอนุเคราะห์ให้ผู้ว่าราชการจังหวัด ในพื้นที่ลุ่มต่ำลุ่มน้ำเจ้าพระยา สร้างการรับรู้ให้กับเกษตรกรและประชาชนในพื้นที่ที่ได้รับทราบอย่างทั่วถึง ดังมีรายละเอียดตามที่แนบมาพร้อมนี้

จึงเรียนมาเพื่อพิจารณาดำเนินการ

รชป. ผส. ขป.๑๐ ๑๘ ก.ย. ๒๕๖๑

เพื่อโปรดพิจารณา

(นางสมพร เกียรติศิริ)

ชก.ขป.๑๐

๑๘ ก.ย. ๒๕๖๑

(นายทวีศักดิ์ ธนเดโชพล)

รชป.

๔

-ดำเนินการตามเสนอ

(นายสุชาติ เจริญศรี)

ผส.ขป.๑๐

เรียน ผส.๕๘.๑๐

เนติธรรม แจ๊ส พรน. ๑๘ ก.ย. ๒๕๖๑

โอดก:เชลิม ริชม อภทช ขวบถ

พรน.๑๗๙๕ เพื่อโปรดทราบ

โปรดพิจารณาต่อไป

วิเวเนตนาที่๐๑๐๑๑๑๑๑

(นายอนุสรณ์ ตันติวุฒิ)

ผจบ.ขป.๑๐

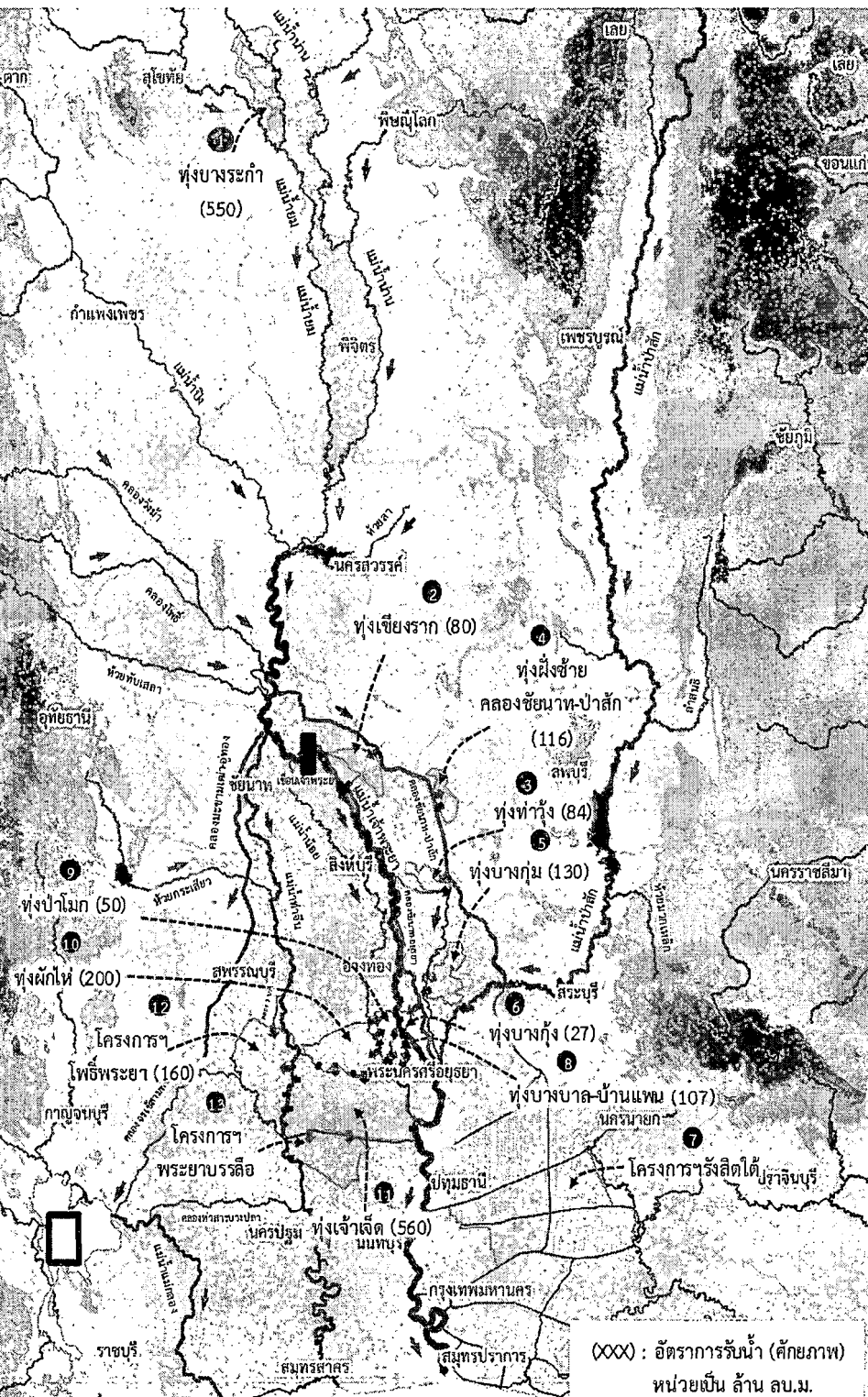
๑๘ ก.ย. ๒๕๖๑

๕
เรียน ผจบ. ๑๐ ๑๘ ก.ย. ๒๕๖๑
วิเวเนตนาที่๐๑๐๑๑๑๑๑
โปรดพิจารณาต่อไป

(นายอนุสรณ์ ตันติวุฒิ)

ผจบ.ขป.๑๐

๑๘ ก.ย. ๒๕๖๑




แผนการบริหารจัดการน้ำ พื้นที่ลุ่มต่ำลุ่มน้ำเจ้าพระยา ปี 2561

กรมชลประทาน บริหารจัดการน้ำในลุ่มเจ้าพระยากำหนดให้
มีการเพาะปลูกในพื้นที่ลุ่มต่ำให้เร็วขึ้นกว่าปกติ ซึ่งเป็นความต้องการของ
เกษตรกรในพื้นที่ เพื่อให้เก็บเกี่ยวทันแล้วเสร็จก่อนฤดูน้ำหลาก

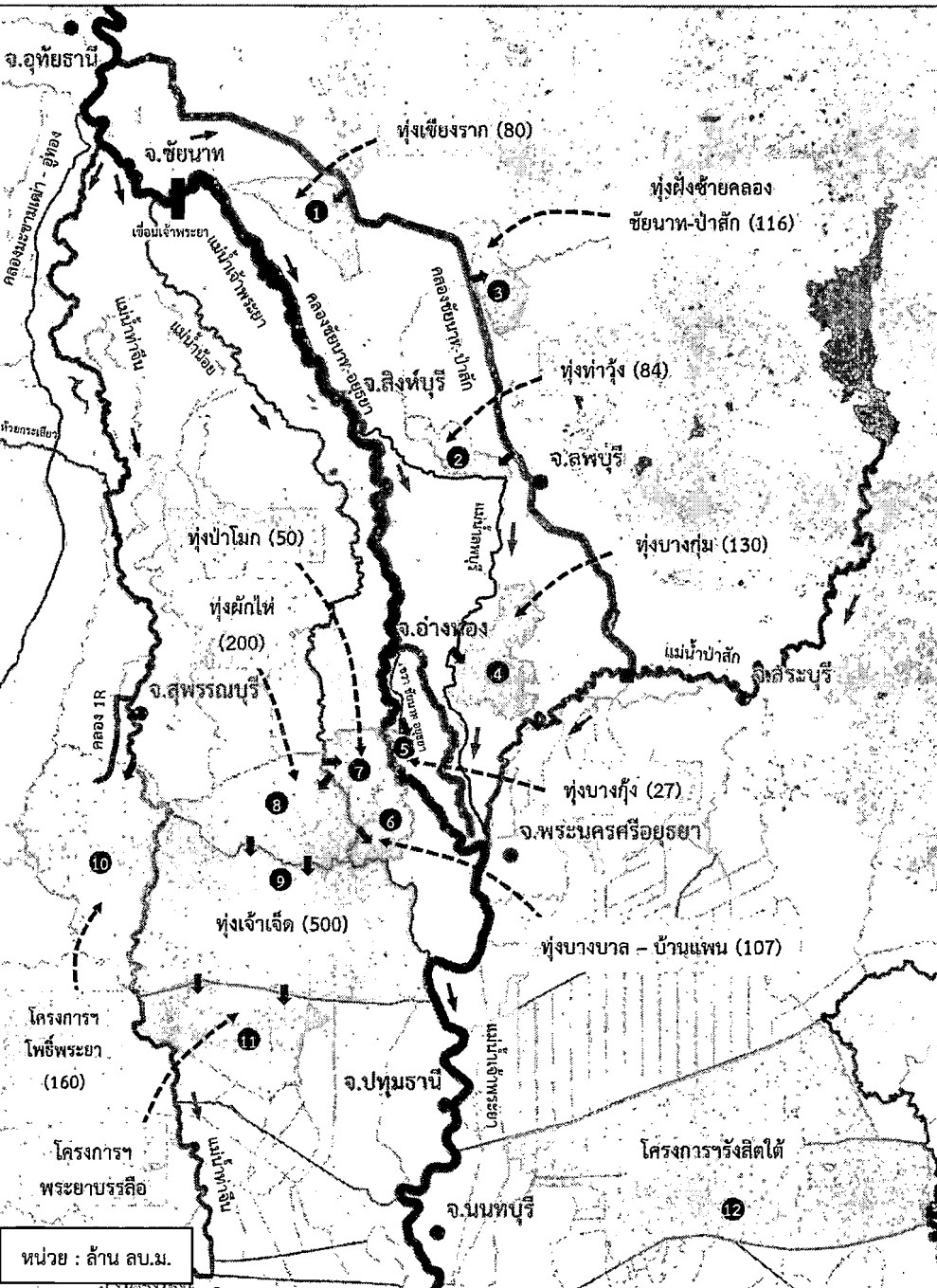


- 1 ท่ง คือท่งบางระกำ พื้นที่ 0.382 ล้านไร่
- เริ่มเพาะปลูก 1 เมษายน 2561
- เก็บเกี่ยวแล้วเสร็จก่อนเดือนสิงหาคม
- สามารถหน่วงน้ำได้ 550 ล้านลูกบาศก์เมตร
- บางระกำ เก็บเกี่ยว 0.382 ล้านไร่ (100%)
- เริ่มรับน้ำเข้าท่ง วันที่ 19 กันยายน 2561
- ปัจจุบันได้มีการผันน้ำเข้าท่งลุ่มต่ำบางส่วน
30,000 - 40,000 ไร่ ความลึกเฉลี่ยประมาณ 30 - 50 ซม.
(ข้อมูล ณ วันที่ 12 ก.ย. 61)



- 12 ท่ง พื้นที่ 1.15 ล้านไร่
- เริ่มเพาะปลูก 1 พฤษภาคม 2561
- เก็บเกี่ยวแล้วเสร็จประมาณเดือนกันยายน 2561
- สามารถหน่วงน้ำได้ 1,500 ล้านลูกบาศก์เมตร
- 12 ท่งเจ้าพระยาตอนล่าง เก็บเกี่ยว 1.061 ล้านไร่
(95%) (ข้อมูล ณ วันที่ 12 ก.ย. 61).
- เริ่มรับน้ำเข้าท่งวันที่ 20 กันยายน 2561
(ท่งโพธิ์พระยา เริ่มรับน้ำวันที่ 30 กันยายน 2561)

การบริหารจัดการน้ำในพื้นที่ลุ่มต่ำ 12 ท่ง ลุ่มน้ำเจ้าพระยาตอนล่าง



ลุ่มน้ำ
เจ้าพระยา
ตอนล่าง

- 12 ท่ง พื้นที่ 1.15 ล้านไร่
- เริ่มเพาะปลูก 1 พฤษภาคม 2561
- เก็บเกี่ยวแล้วเสร็จประมาณเดือนกันยายน 2561
- สามารถหนองน้ำได้ 1,500 ล้านลูกบาศก์เมตร
- 12 ท่งเจ้าพระยาตอนล่าง เก็บเกี่ยว 1.061 ล้านไร่ (95%) (ข้อมูล ณ วันที่ 12 ก.ย. 61)
- เริ่มรับน้ำเข้าท่งวันที่ 20 กันยายน 2561 (ท่งโพธิ์พระยา เริ่มรับน้ำวันที่ 30 กันยายน 2561)

ที่	พื้นที่ลุ่มต่ำ	พื้นที่รับน้ำ (ไร่)	กระจายน้ำเข้าท่ง ปริมาณน้ำ (ล้าน ลบ.ม.)	แผนการรับน้ำเข้าท่ง
1	ท่งเชียงราก	38,300	80	20-ก.ย.-61
2	ท่งท่าวัง	45,700	84	20-ก.ย.-61
3	ท่งฝั่งซ้ายคลองชัยนาท-ป่าสัก	72,680	116	20-ก.ย.-61
4	ท่งบางกุ่ม	83,000	130	20-ก.ย.-61
5	ท่งบางกุ้ง	17,000	27	20-ก.ย.-61
6	ท่งบางบาล - บ้านแพน	33,450	107	20-ก.ย.-61
7	ท่งป่าโมก	20,854	50	20-ก.ย.-61
8	ท่งผักไห่	124,879	200	20-ก.ย.-61
9	ท่งเจ้าเจ็ด	350,000	500	20-ก.ย.-61
10	โครงการฯ โพธิ์พระยา	167,351	160	30-ก.ย.-61
11	โครงการฯ พระยาบรรลือ	95,494	รับน้ำผ่านท่ง 100 ลบ.ม./วินาที	
12	โครงการฯ รังสิตใต้	101,190	รับน้ำผ่านท่ง 80 ลบ.ม./วินาที	
รวม		1,149,898	1,454	